





Mn	VEL	ROTA	WAYPOINTS	Tr
IATE CLUBE DE SANTA CATARINA ICSC Prova Modalidade Rally Náutico de Regularidade. Horário Oficial GPS - NAV SETUP DATUM WGS 84 - Sem Correções - LARGADA N. 01 - 10:01:00 - Intervalo entre Embarcações 00:01:00				
0,000	9	PL 0:00:00	S27 35.141 W 048 33.624	1
0,266	15	F-01 0:01:46	S27 35.075 W 048 33.914	2
0,000				
1,102	15	F-02 0:06:10	S27 33.969 W 048 33.970	3
0,000				
1,516	18	F-03 0:12:14	S27 32.827 W 048 35.098	4
0,000				
3,385	15	F-04 0:23:31	S27 29.434 W 048 35.302	5
0,000				
2,054	12	F-05 0:31:44	S27 29.234 W 048 37.604	6
0,000				
1,504	9	F-06 0:39:15	S27 27.730 W 048 37.756	7
0,000				
1,044	12	F-07 0:46:13	S27 26.714 W 048 37.469	8
0,000				
APUCRON-Apuração e Cronometragem 41 8401 3830				1

Mn	VEL	ROTA	WAYPOINTS	Tr
1,568	N	F-08 0:54:03	S27 25.833 W 048 36.007	9
0,000	9	0:55:00	Neutro 57"	10
0,948	12	F-09 1:01:19	S27 26.255 W 048 35.051	11
0,000				
0,979	9	F-10 1:06:13	S27 25.975 W 048 33.995	12
0,000				
0,368	6	F-11 1:08:40	S27 25.611 W 048 34.067	13
0,000				
0,168	9	F-12 1:10:21	S27 25.496 W 048 33.928	14
0,000				
0,158	12	F-13 1:11:24	S27 25.418 W 048 33.773	15
0,000				
0,390	N	F-14 1:13:21	S27 25.787 W 048 33.626	16
0,000	15	1:14:00	 Neutro 39"	17
1,994	12	F-15 1:21:59	S27 27.784 W 048 33.776	18
0,000				
APUCRON-Apuração e Cronometragem 41 8401 3830				2

Mn	VEL	ROTA	WAYPOINTS	Tr
0,775	D	F-15A 1:25:52	S27 28.541 W 048 33.976	19
0,000			<i>Deslocamento de 30'08"</i>	
0,350				
0,000	9	F-15B 1:56:00	S27 28.884 W 048 34.066	20
0,162 0,000	9	F-16 1:57:05	S27 29.042 W 048 34.107	21
0,307	N	F-17 1:59:08	S27 29.058 W 048 33.762	22
0,000	12	2:00:00	<i>Neutro 52"</i>	23
0,701	15	F-19 2:03:30	S27 28.376 W 048 33.562	24
1,647	12	F-20 2:10:05	S27 26.738 W 048 33.310	25
1,223	N	F-21 2:16:12	S27 26.521 W 048 31.955	26

Mn	VEL	ROTA	WAYPOINTS	Tr
0,000	12	2:17:00	<i>Neutro 48"</i>	27
0,505 0,000	12	F-22 2:19:32	S27 26.014 W 048 31.966	28
0,851 0,000	9	F-23 2:23:47	S27 25.603 W 048 31.126	29
0,504 0,000	6	F-24 2:27:09	S27 25.658 W 048 30.562	30
0,835	N	F-25 2:35:30	S27 26.049 W 048 29.730	31
0,000	9	2:36:00	<i>Neutro 30"</i>	32
0,667 0,000	12	F-26 2:40:27	S27 25.622 W 048 29.152	33
0,439 0,000	12	F-27 2:42:39	S27 25.477 W 048 28.686	34
1,324	N	F-28 2:49:16	S27 25.306 W 048 27.209	35
0,000	9	2:50:00	<i>Neutro 44"</i>	36

Mn	VEL	ROTA	WAYPOINTS	Tr
1,029	D	F-29 2:56:52	Delocamento 03'08" S27 24.800 W 048 26.201	37
0,000				
0,290	F	F-30 CH 3:00:00	S27 24.617 W 048 25.947	
				

PATROCÍNIO





APOIO







REALIZAÇÃO



CO-REALIZAÇÃO





PROMOÇÃO



Com segurança realize o desembarque conforme as instruções do serviço VAI e VEM....!
Efetue a entrega dos dadalogs e desfrute do:



Aproximadamente às 17: hs para entrega dos relatórios de passagens.

A ORGANIZAÇÃO AGRADECE A SUA PARTICIPAÇÃO